

RESUM FINQUES CERVERA

FINQUES CADASTRALS:

1.- 6146009CG5164N0001MF: 2.422 m2 superf. / 2.558 m2 constr.

2.- 6146017CG5164S0001XX: 1.332 m2 superf. / 115 m2 constr.

3.- 6146022CG5164N0001JF: 502 m2 superf.

4.- 6146023CG5164N0001EF: 757 m2 superf.

SUPERFICIES: 5.013m2

CONSTRUÏTS: 2.673 m2



GOBIERNO DE ESPAÑA

MINISTERIO DE HACIENDA Y ADMINISTRACIONES PÚBLICAS

SECRETARÍA DE ESTADO DE HACIENDA

DIRECCIÓN GENERAL DEL CATASTRO
Sede Electrónica del Catastro



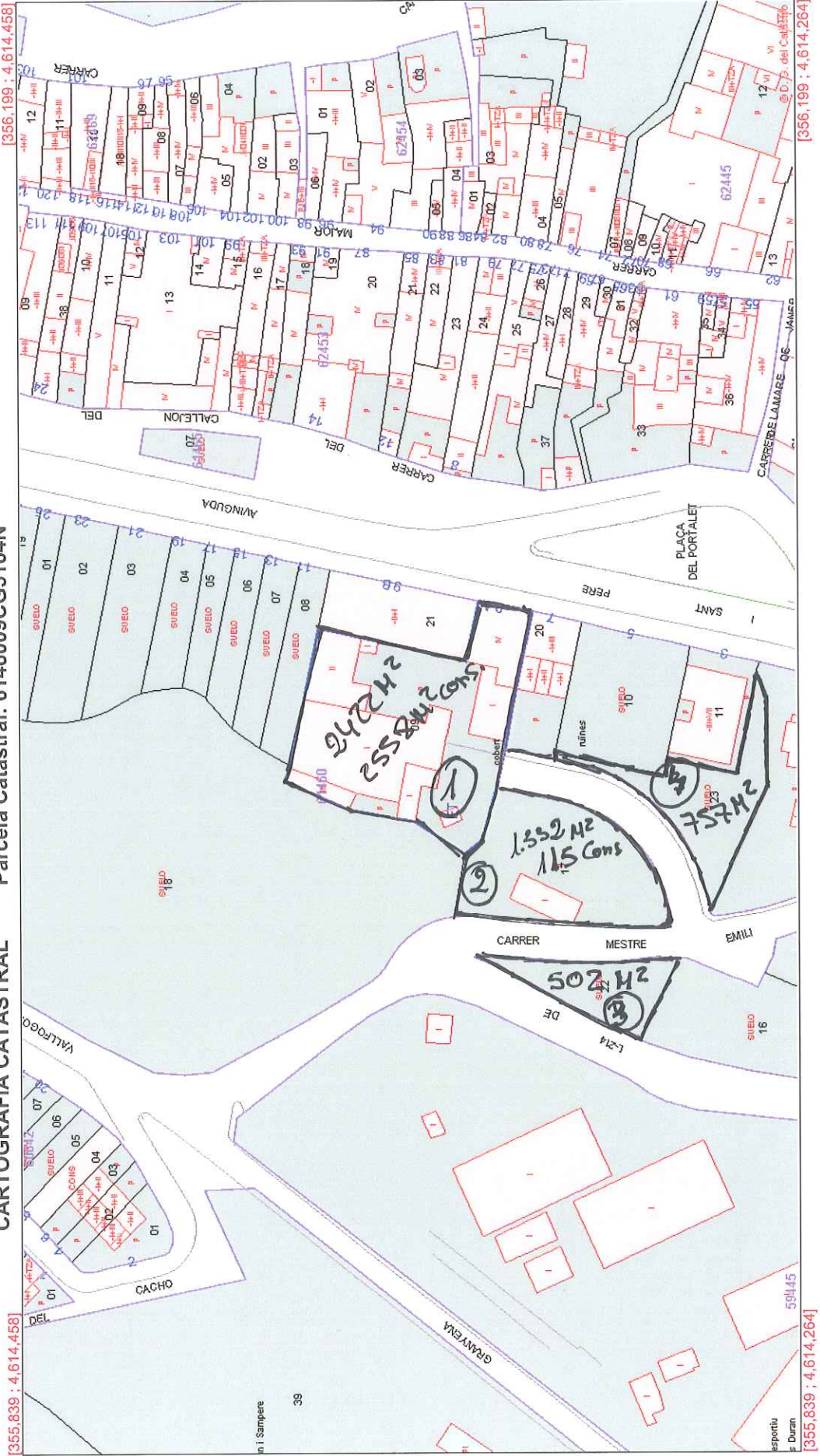
Provincia de LLEIDA
Municipio de CERVERA

Coordenadas U.T.M. Huso: 31 ETRS89

ESCALA 1:1,500



CARTOGRAFÍA CATASTRAL Parcela Catastral: 6146009CG5164N



Este documento no es una certificación catastral

Coordenadas del centro: X = 356,019 Y = 4,614,361

© Dirección General del Catastro 19/01/16



GOBIERNO DE ESPAÑA
MINISTERIO DE HACIENDA Y FUNCIÓN PÚBLICA

SECRETARÍA DE ESTADO DE HACIENDA

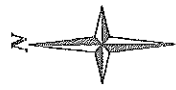
DIRECCIÓN GENERAL DEL Catastro

Sede Electrónica del Catastro

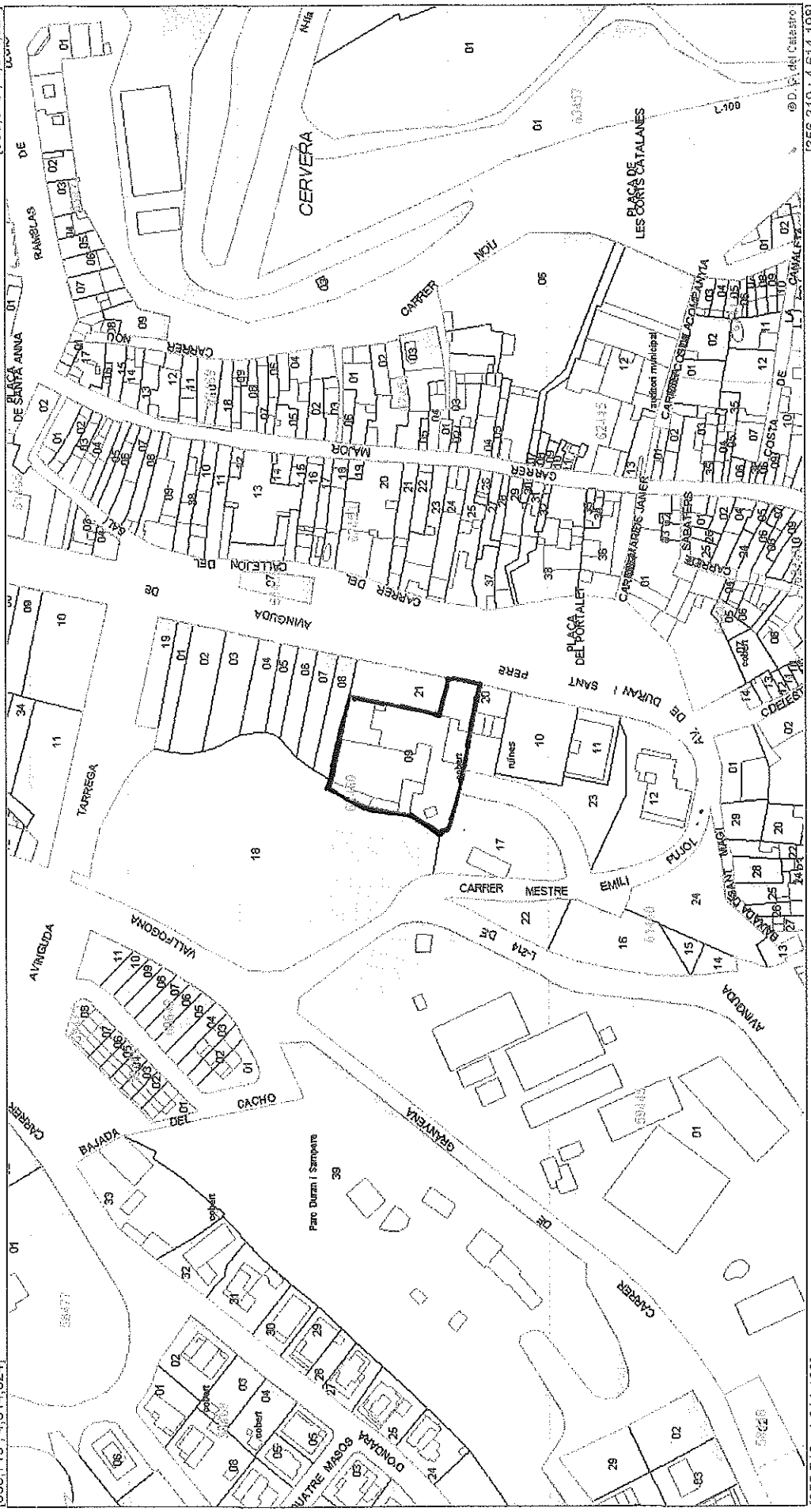
Provincia de LLEIDA
Municipio de CERVERA

Coordenadas U.T.M. Huso: 31 ETRS89

ESCALA 1:2,500



CARTOGRAFÍA CATASTRAL Parcela Catastral: 6146009CG5164N [355,719 ; 4,614,524] [356,319 ; 4,614,524]



[355,719 ; 4,614,198] [356,319 ; 4,614,198]

Coordenadas del centro: X = 356,019 Y = 4,614,361

Este documento no es una certificación catastral

© Dirección General del Catastro 20/03/18

Consulta y certificación de Bien Inmueble**FECHA Y HORA**

Fecha

20/3/2018

Hora

20:46:23

DATOS DESCRIPTIVOS DEL INMUEBLE

Referencia catastral

6146009CG5164N0001MF

Localización

AV DURAN I SANPERE 9(A)
25200 CERVERA (LLEIDA)

Clase

Urbano

Uso principal

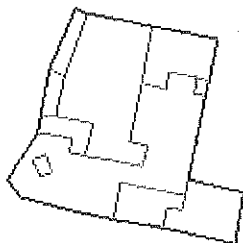
Industrial

Superficie construida(*)

2.558 m²

Año construcción

1970

PARCELA CATASTRAL

Parcela construida sin división horizontal

Localización

AV DURAN I SANPERE 9(A)
CERVERA (LLEIDA)

Superficie gráfica

2.422 m²**CONSTRUCCIÓN**

Uso principal	Escalera	Planta	Puerta	Superficie m ²
ALMACEN	1	00	01	626
INDUSTRIAL	1	00	02	675
INDUSTRIAL	1	01	02	196
INDUSTRIAL	1	02	01	72

Sede Electrónica del Catastro

ALMACEN	1	00	04	175
ALMACEN	1	01	01	237
ALMACEN	1	01	03	103
ALMACEN	1	02	02	215
ALMACEN	1	02	03	22
ALMACEN	1	03	01	215
ALMACEN	1	03	02	22



GOBIERNO DE ESPAÑA

MINISTERIO DE HACIENDA Y FUNCIÓN PÚBLICA

SECRETARÍA DE ESTADO DE HACIENDA

DIRECCIÓN GENERAL DEL CATASTRO

Sede Electrónica del Catastro

Provincia de LLEIDA
Municipio de CERVERA

Coordenadas U.T.M. Huso: 31 ETRS89

ESCALA 1:2,500



CARTOGRAFÍA CATASTRAL

Parcela Catastral: 6146017CG5164S

[355.686 ; 4.614,484]

[355,686 ; 4,614,484]



[356,286 ; 4,614,160]

[356,286 ; 4,614,160]

Este documento no es una certificación catastral

Coordenadas del centro: X = 355,986 Y = 4,614,322

© Dirección General del Catastro 20/03/18

Consulta y certificación de Bien Inmueble**FECHA Y HORA**

Fecha
20/3/2018

Hora
20:43:58

DATOS DESCRIPTIVOS DEL INMUEBLE

Referencia catastral
6146017CG5164S0001XX

Localización
CL MESTRE EMILI PUJOL
25200 CERVERA (LLEIDA)

Clase
Urbano

Uso principal
Industrial

Superficie construida(*)
115 m²

Año construcción
1900

PARCELA CATASTRAL

Parcela construida sin división horizontal

Localización
CL MESTRE EMILI PUJOL
CERVERA (LLEIDA)

Superficie gráfica
1.332 m²

CONSTRUCCIÓN

Uso principal	Escalera	Planta	Puerta	Superficie m ²
ALMACEN	1	00	01	115



Provincia de LLEIDA
Municipio de CERVERA

Coordenadas U.T.M. Huso: 31 ETRS89

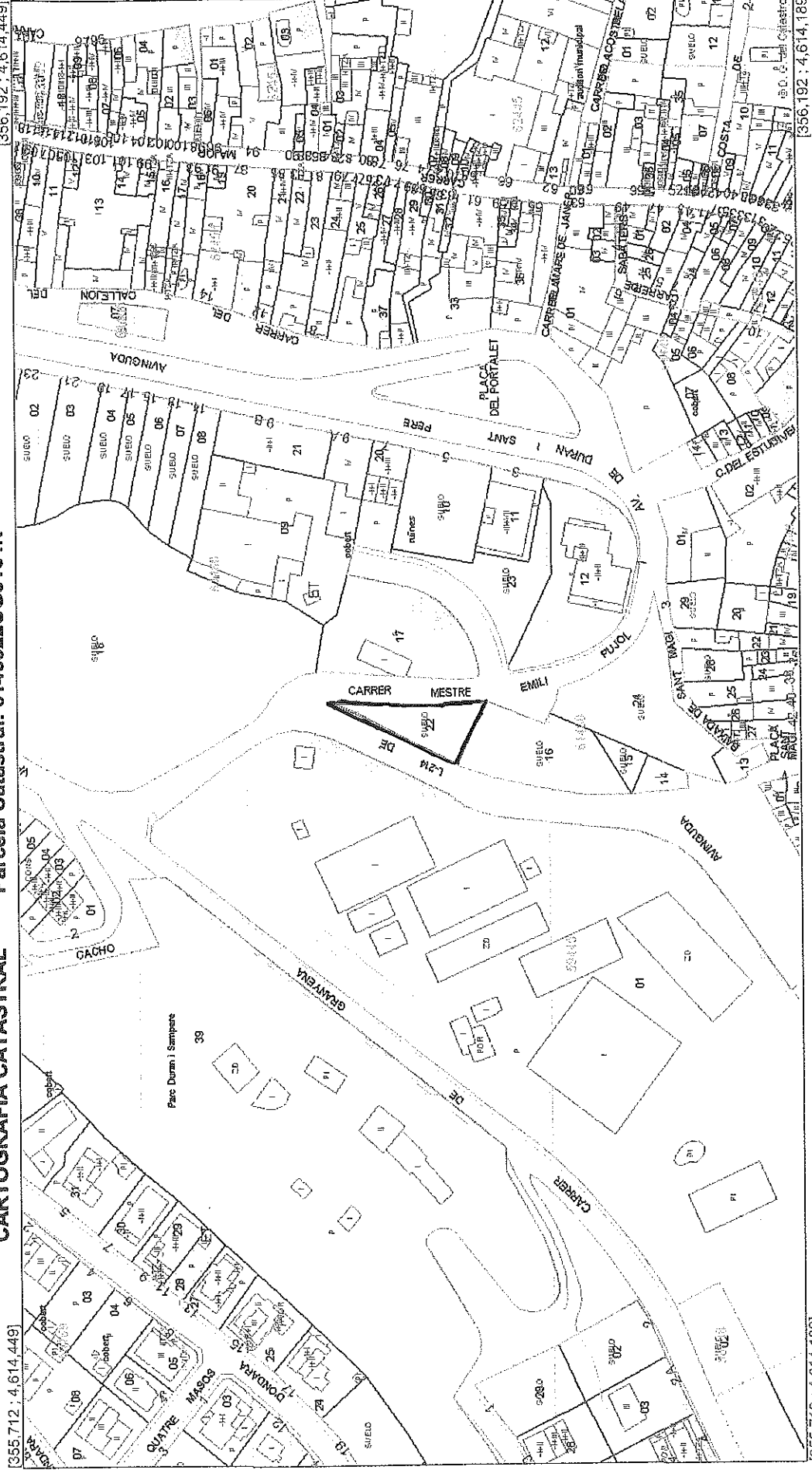
ESCALA 1:2,000



Parcela Catastral: 6146022CG5164N

CARTOGRAFÍA CATASTRAL

[356.192 ; 4.614.449]



[355.712 ; 4.614.449]

[356.192 ; 4.614.189]

SECRETARÍA DE ESTADO
DE HACIENDA

DIRECCIÓN GENERAL
DEL CATASTRO

Sede Electrónica
del Catastro

MINISTERIO
DE HACIENDA
Y FUNCIÓN PÚBLICA

GOBIERNO
DE ESPAÑA

Consulta y certificación de Bien Inmueble

FECHA Y HORA

Fecha

20/3/2018

Hora

20:42:34

DATOS DESCRIPTIVOS DEL INMUEBLE

Referencia catastral

6146022CG5164N0001JF

Localización

CL VALLFOGONA Suelo
25200 CERVERA (LLEIDA)

Clase

Urbano

Uso principal

Suelo sin edif.

PARCELA CATASTRAL



Localización

CL VALLFOGONA
CERVERA (LLEIDA)

Superficie gráfica

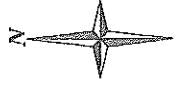
502 m²

SECRETARÍA DE ESTADO DE HACIENDA
DIRECCIÓN GENERAL DEL CATASTRO
Sede Electrónica del Catastro

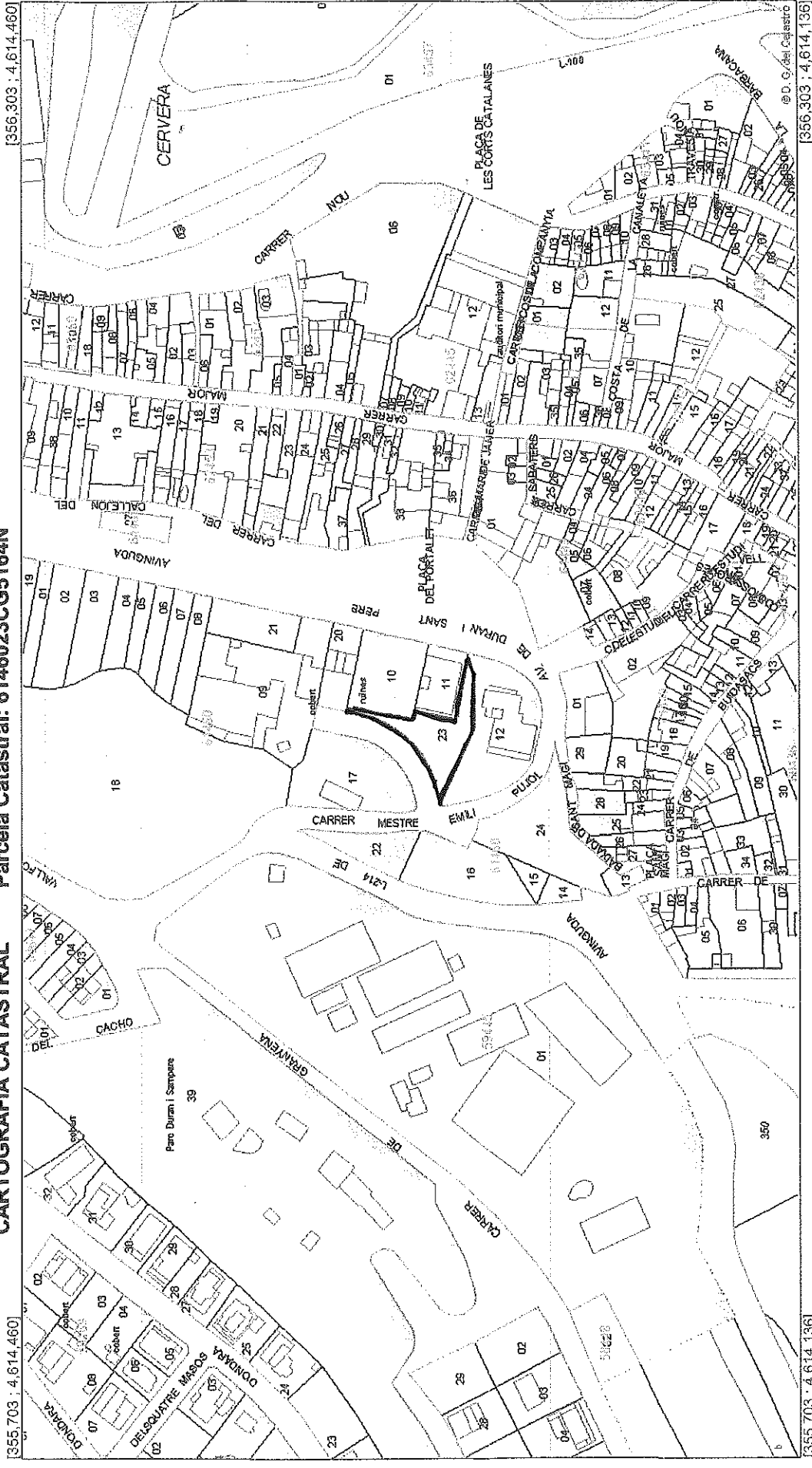
MINISTERIO DE HACIENDA Y FUNCIÓN PÚBLICA

GOBIERNO DE ESPAÑA

Provincia de LLEIDA
Municipio de CERVERA
Coordenadas U.T.M. Huso: 31 ETRS89
ESCALA 1:2,500



CARTOGRAFÍA CATASTRAL Parcela Catastral: 6146023CG5164N



[355,703 ; 4,614,460]

[355,703 ; 4,614,136]

Consulta y certificación de Bien Inmueble

FECHA Y HORA

Fecha
20/3/2018

Hora
20:40:58

DATOS DESCRIPTIVOS DEL INMUEBLE


Referencia catastral
6146023CG5164N0001EF

Localización
CL MESTRE EMILI PUJOL Suelo
25200 CERVERA (LLEIDA)

Clase
Urbano

Uso principal
Suelo sin edif.

PARCELA CATASTRAL



Localización
CL MESTRE EMILI PUJOL
CERVERA (LLEIDA)

Superficie gráfica
757 m²